

調査協力のお願い

清水港直近の興津地区前面海域において潮流調査と底質採取作業を行いますので、付近を航行する船舶は、十分注意されるようお願いいたします。

1. 調査期間

平成20年3月3日～平成20年3月21日

潮流調査の実施予定期間:平成20年3月3日～平成20年3月19日
3地点を15昼夜観測し実施予定期間には設置・撤去を含みます
観測期間中は、適宜計器類の保守・点検作業を行います。

予備日:3月20日～3月21日

底質採取作業の予定期間:平成20年3月10日～平成20年3月12日

予備日:3月13日～3月21日

両作業とも作業時間帯は、日出～日没です。

連絡先
いであ株式会社 名古屋支店
環境調査グループ 池田 裕一
事務所:052-654-6616
携帯(夜間):090-7687-0045
静岡県清水港管理局 工務課
054-353-2206

2. 調査地点

潮流調査は、図-1に示す3つの地点に機器を設置します。

底質採取作業は、図-1に示す12地点で実施します。

3. 調査方法

潮流調査は図-2に示す方法で設置します。アンカーで固定したブイに流速計を係留し、15昼夜の連続観測を行います。

底質採取作業は図-3に示す方法、スミス・マッキンタイヤー型採泥器を用いて作業します。

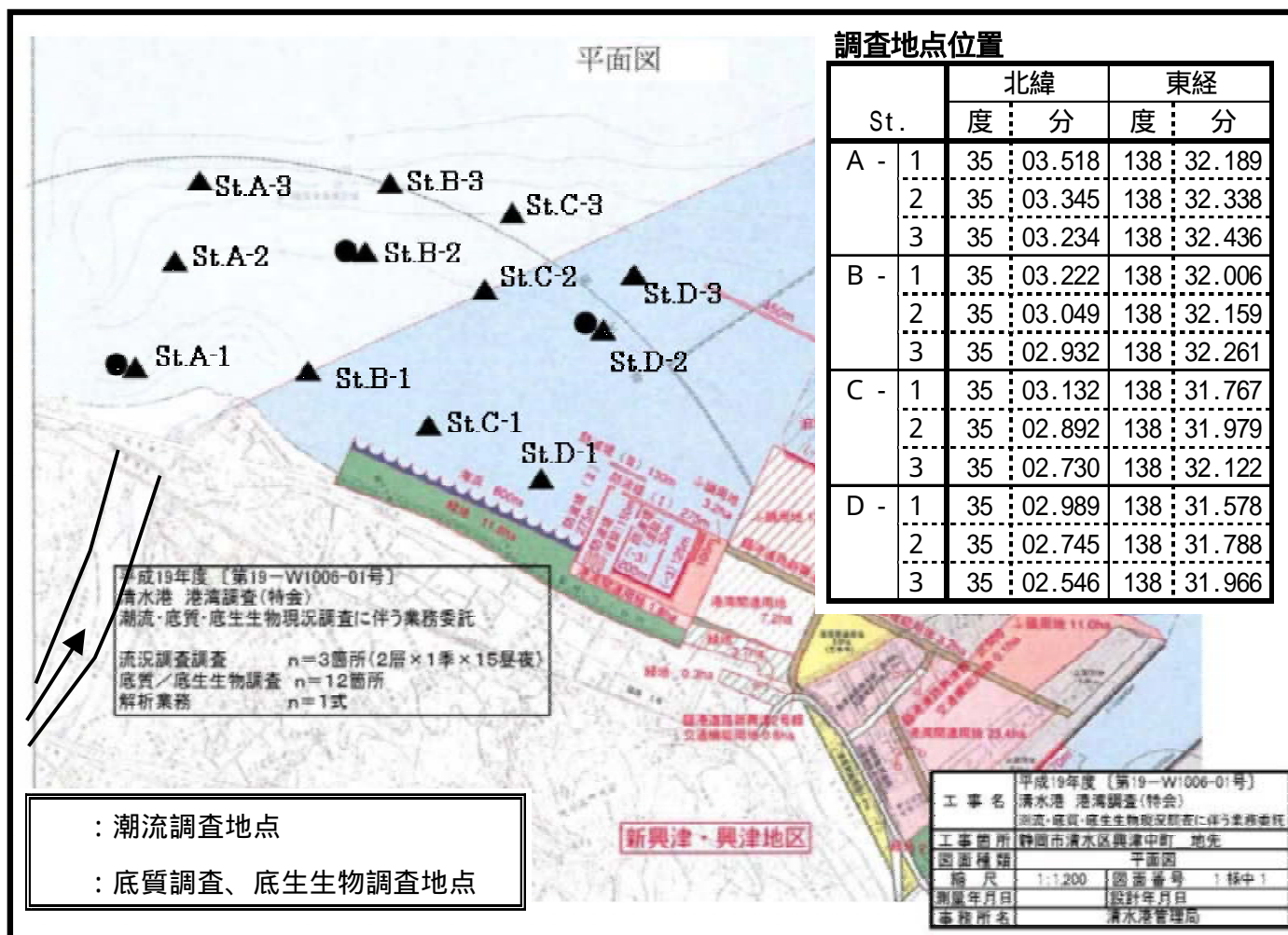


図-1 調査位置

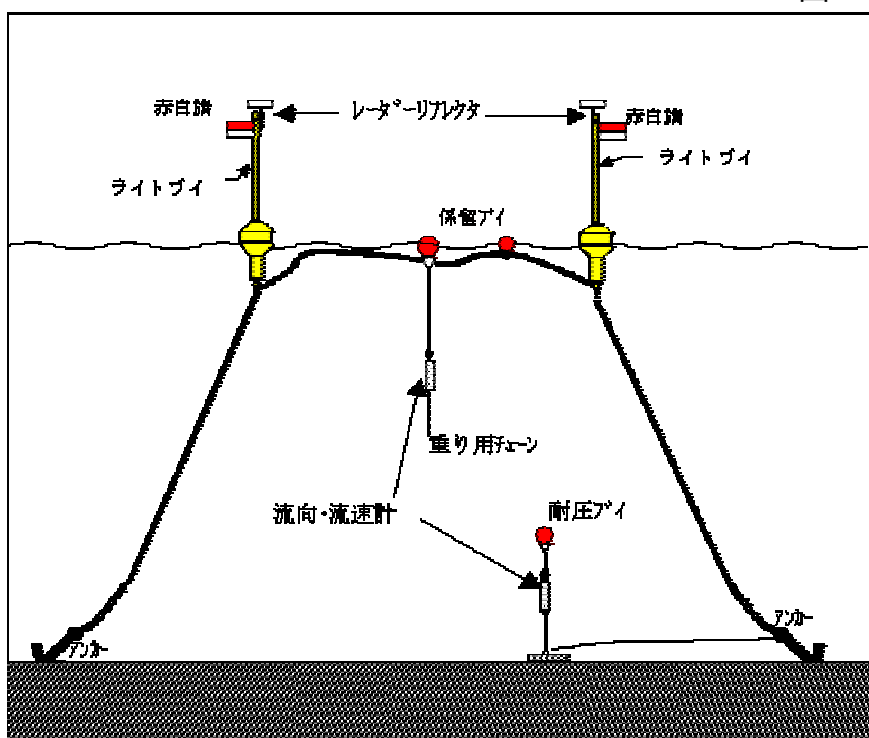


図-2 計器の設置方法概略(15昼夜観測)

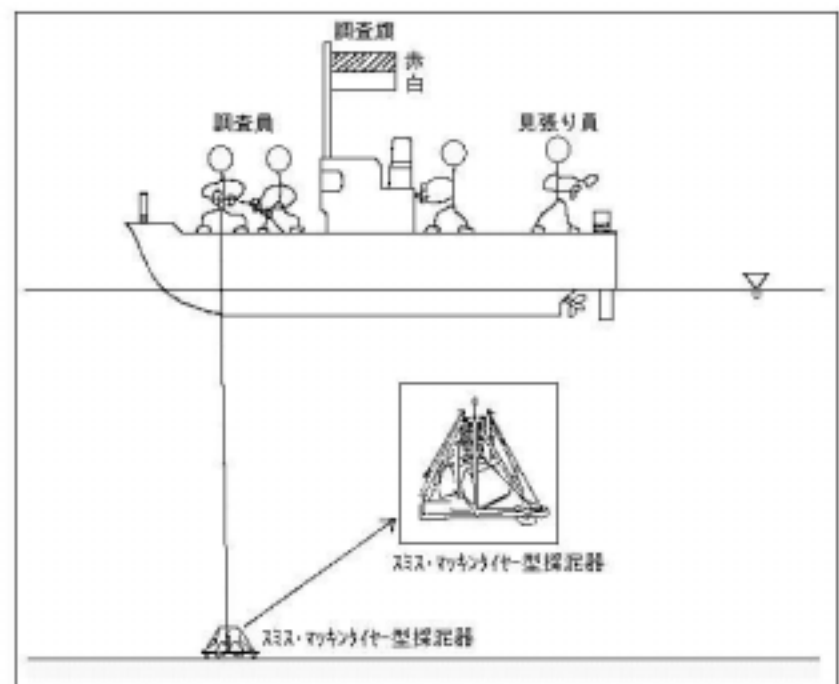


図-3 底質採取作業の方法概略